

Perfil puesto de trabajo








1. El puesto












Denominación	Técnico especialista en análisis y explotación de datos forestales y medioambientales
Categoría	Coordinador de proyectos.
Área	Gestión forestal y Recursos Naturales
Proyectos	Distintos proyectos relacionados al análisis y explotación de datos del sector. Analítica avanzada, difusión y diseños y desarrollo de sistemas de información.
Ubicación	Castilla y León, preferente Soria

2. Objetivos del puesto

Objetivos	Coordinar y participar en la ejecución de varios proyectos que abordan sistemas de información y análisis de datos forestales y medioambientales, así como ayudar a desarrollar una línea de actividad en Cesefor que potencie los inventarios forestales, teledetección y macrodatos.
Tareas	Coordinación de proyectos Preparación de propuestas

3. Perfil del puesto

Imprescindible	<ul style="list-style-type: none">  Graduado Ingeniero Técnico Forestal/Ingeniero de Montes, Grado en Ingeniería Forestal y del Medio Natural  Doctor o Master en la temática objeto del contrato o experiencia profesional de más de 3 años en el objeto del contrato.  Competencias técnicas en las siguientes materias: <ul style="list-style-type: none"> ○ Análisis y gestión de información (estadística, geográfica y otros). ○ Manejo de software para el análisis y explotación de información (paquetes estadísticos, GIS, Análisis y diseño de BBDD) ○ Manejo avanzado en la utilización de herramientas de análisis GIS y Teledetección (ArcGIS, QGis, ENVI, etc) ○ Tratamiento de imágenes de satélite (Calibración, Orto rectificación clasificación, validación, detección de cambios, análisis multitemporal)  Capacidad para trabajar en inglés (la entrevista se realizará en inglés)  Disponibilidad viajar (UE).
Valorable	<ul style="list-style-type: none">  Experiencia en coordinación de equipos y redacción de propuestas.  Experiencia en programación con algunos de los siguientes

	<ul style="list-style-type: none"> lenguajes: Php, Python, Javascript, etc.  Conocimiento de bases de datos espaciales, servidores de mapas, y sistemas de información.  Experiencia con programa Copernicus, Google Earth Engine, etc.  Conocimientos de machine learning o aprendizaje automático.  Experiencia en proyectos de cooperación  Experiencia en gestión de proyectos de I+D+i  Conocimiento del recurso micológico  Experiencia en el ámbito forestal  Conocimiento del sector forestal en Castilla y León
Aptitudes y habilidades	<ul style="list-style-type: none">  Persona dinámica, con dotes para relaciones personales.  Capaz de trabajar en equipo.  Con iniciativa, proactiva y positiva.

4. Condiciones contractuales

Tipo de contrato	Obra y servicio, 2 años, con perspectivas de continuidad
Fecha prevista de alta	A convenir.
Salario	A convenir en función de adecuación del perfil del candidato al puesto

5. Procedimiento

Documentos a presentar	Currículum Vitae y expresión de interés. Entrega vía cesefor@cesefor.com
Plazo	Abierto. Primera evaluación 07/05/2020
Criterios de selección	Valoración de cv y entrevista personal